

ALTO SERTÃO SERGIPANO

Panorama dos Municípios Sergipanos

- Canindé de São Francisco
- Gararu
- Monte Alegre de Sergipe
- Nossa Senhora da Glória
- Nossa Senhora de Lourdes
- Poço Redondo
- Porto da Folha



APRESENTAÇÃO

O Observatório de Sergipe, órgão vinculado à Superintendência Especial de Planejamento, Monitoramento e Captação de Recursos (SUPERPLAN) da Secretaria de Estado Geral do Governo, apresenta a série **Panorama dos Municípios Sergipanos**, um conjunto de publicações organizada por territórios de planejamento, que visa traçar um breve panorama histórico, geofísico e socioeconômico dos municípios de Sergipe.

A ideia é que por uma leitura fluida e explorando os recursos visuais se apresente os principais atributos dos municípios, desde sua origem histórica, até suas características geofísicas, como relevo e clima, suas principais atividades econômicas e dados sociais, como os de educação e saúde, dentre outros.

A primeira publicação, das oito previstas, explora o território do Alto Sertão Sergipano, composto pelos municípios de Canindé de São Francisco, Gararu, Monte Alegre de Sergipe, Nossa Senhora da Glória, Nossa Senhora de Lourdes, Poço Redondo e Porto da Folha.

Esperamos que esta série de publicações auxilie o processo de conhecimento da realidade socioeconômica dos municípios e a partir disso possa contribuir para discussões de políticas públicas e desenvolvimento em nível local.



ÍNDICE

VOCAÇÕES ECONÔMICAS DO TERRITÓRIO DO ALTO SERTÃO SERGIPANO

Municípios do território

CANINDÉ DE SÃO FRANCISCO

GARARU

MONTE ALEGRE DE SERGIPE

NOSSA SENHORA DA GLÓRIA

NOSSA SENHORA DE LOURDES

POÇO REDONDO

PORTO DA FOLHA

VOCAÇÕES ECONÔMICAS DO TERRITÓRIO DO ALTO SERTÃO SERGIPANO*



- Centralidade tipo I: Possuem diversificação de funções e escala econômica, além de influência política, cultural e capacidade de criar e difundir tecnologias no território.
- Centralidade tipo II: estão um passo atrás da centralidade tipo I, com dinâmica econômica e cultural suficientes para complementar as suas funções irradiar o desenvolvimento para outras cidades vizinhas.
- Centralidade tipo III: cidades locais, de influência limitada e mais receptora que geradora de inovações e de dinâmicas econômicas. Se esquecidas, correm o risco de converterem-se em bolsões de pobreza e de estagnação econômica, política e cultural.

Nota: *Vocações e status estabelecidos principalmente analisando a PAM/PPM do IBGE e evolução histórica dos empregos na RAIS de 2010 e 2020. Elaboração: Observatório de Sergipe

CANINDÉ DO SÃO FRANCISCO

Um pouco de sua história

Canindé é um nome de origem indígena e se refere às araras azuis, aves comuns na região, no passado. As primeiras povoações surgiram no século XVII (Canindé Velho de Cima e Canindé Velho de Baixo), estando estreitamente ligadas à atividade pesqueira no Rio São Francisco. Sua elevação à categoria de cidade ocorreu lentamente e, portanto, somente em 1953 é criado o município de Curituba, nome alterado para Canindé de São Francisco, pela lei n. 890, de 11 de janeiro de 1958. A urbanização da Cidade de Canindé do São Francisco teve como principais atrativos a construção da Usina Hidrelétrica de Xingó e da nova cidade, necessária ao reassentamento da população, na década de 1980 e, atualmente, o Cânion do Rio São Francisco utilizado na atividade turística.



Lei de criação - Lei estadual n. 525-A, de 25 de novembro de 1953.



Limites - Ao Norte o Estado de Alagoas separado pelo Rio São Francisco; ao Sul e a Oeste o Estado da Bahia; a Leste o município de Poço Redondo



Principais vias de acesso - BR -101, BR-235, SE-206



Clima - Semiárido



Vegetação - Caatinga arbustiva e arbórea



Hidrografia - Rio São Francisco, Riacho Lajedinho e Rio Curituba



Relevo - Superfície Pediplanada e Relevos Dissecados em Colinas



Área de conservação e preservação - Monumento Natural do Rio São Francisco - Proteção Integral - Decreto nº s/n de 05 de junho de 2009; Monumento Natural Grotta do Angico - Decreto 24.922 de 21 de dezembro de 2007; Parque Natural Municipal Lagoa do Frio - Proteção Integral - Decreto nº - 041 de 23 de outubro de 2001.



Atrativos Turísticos - Cânion do Xingo; Rota do Cangaço; Museu Arqueológico do Xingó - MAX e os Sítios Arqueológicos, Usina Hidrelétrica de Xingó. Trilha Vale dos Mestres, Orla Salomão Porfírio de Britto, Cachoeira do Lajedão, museu da caatinga



População Estimada (2021) – 30.894 (15^a > SE)



Área territorial (2021) – 934.167 km² (4^a > SE, com 4,3% do territorial estadual)



Densidade Demográfica (2021) – 33,1 hab/km² (65^a > SE)



**Índice de Desenvolvimento Humano Municipal (2010) – 0,567
(Baixo, 59^a > SE)**



5,8 mil famílias beneficiadas com o Auxílio Brasil em março de 2022



Renda Per capita (2010) - R\$259,97 (50° > SE)



Taxa de Mortalidade Infantil¹ – 15,7 (44° > SE)



Taxa média de homicídio doloso² por 100 mil habitantes – 28,5 (29° > SE)

Fonte: IBGE – Censo (2010); DataSus; Ministério da Cidadania. Elaboração: Observatório de Sergipe.

Nota: ¹ Taxa de mortalidade infantil - média dos últimos três anos (2018, 2019 e 2020); ²Taxa média de homicídios dos últimos três anos (2019, 2020 e 2021)



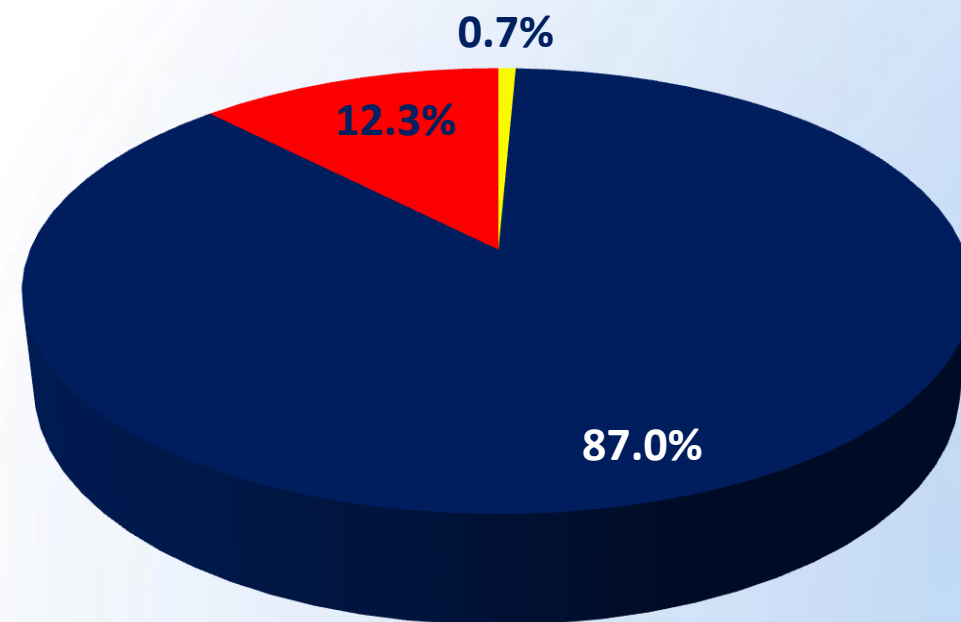
PIB - 2019



PIB R\$ 2,65 bilhões

✓ 5,9% em relação ao Estado (3^a > SE)

Valor Adicionado Bruto (VAB) por Grandes Setores (%)



■ Agropecuária ■ Indústria ■ Serviços



Agropecuária – R\$ 18,06 milhões (37^o > SE)



Indústria – R\$ 2,28 bilhões (1^o > SE)



Serviços – R\$ 324,79 milhões (15^o > SE)

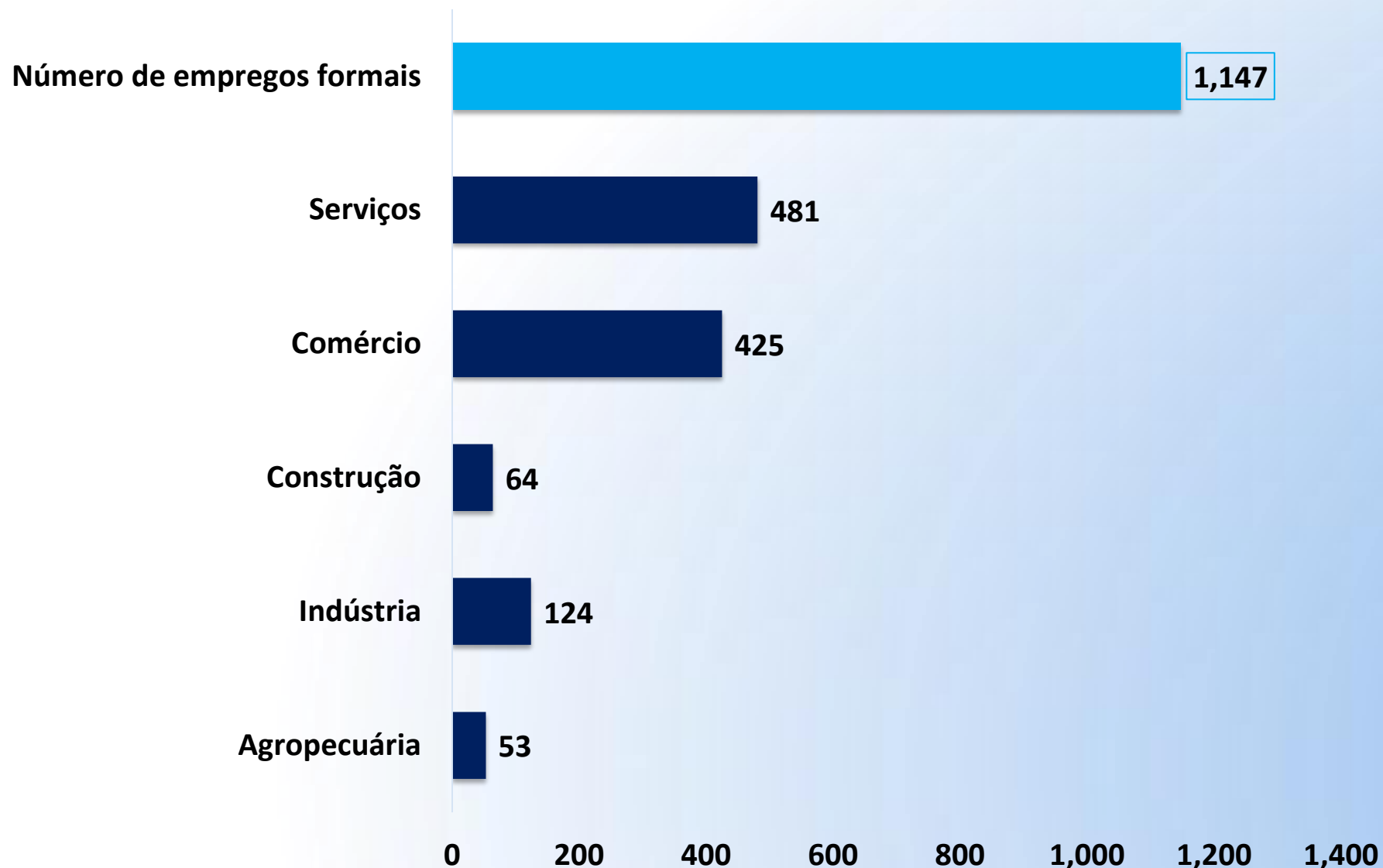
☐ **Valor Adicionado Bruto (VAB) (= PIB – impostos) – R\$ 2,63 bilhões**

☐ **PIB per capita R\$ 88.713,54 (1^o > SE)**



EMPREGO

Empregos formais em 2021 - Canindé do S. Francisco



Principais segmentos que empregam por setor:


- 50 na pecuária;
- 55 em laticínios e 36 em energia elétrica;
- 45 construção de edifício;
- 386 comércio varejista;
- 165 alojamento e alimentação;
- 146 adm. Pública;
- 156 ativ. Informação, adm., comunicação, complementares.

Mais gerou emprego em 2021:

- 11 em confecção e vestuário;
- 45 construção de edifícios;
- 30 comércio varejista;
- 106 em serviços de alojamento e alimentação e atividade de informação.

Mais perdeu emprego em 2021:

- 5 em laticínio.



Varição de empregos (2021) - 179



28 Estabelecimentos Industriais (Rais 2020)



Agricultura

Produtos	Valor da Produção (mil reais)	Posição no estado
Goiaba	1.925	2º
Feijão (em grão)	442	6º
Manga	50	13º
Mandioca	1.200	17º
Banana (cacho)	191	35º
Milho (em grão)	1.354	35º
Coco-da-baía	10	39º

Tipo de rebanho	Número de cabeças (2020)	Posição no estado
Galináceos – total	89.450	19º
Bovinos	24.170	16º
Galináceos - galinhas	12.630	20ª
Vacas ordenhadas	7.920	5º
Ovinos	6.860	5º
Suíno - total	2.640	8º
Caprinos	2.320	1º
Equino	1.210	18º
Suíno – matrizes de suínos	185	11º



Pecuária



EDUCAÇÃO

Taxa de Analfabetismo (2010) – 30,8% (12° > SE)

IDEB (Anos iniciais do ensino fundamental - 1° ao 5° ano) 2019 - 4,3

Meta 4,7 (Não atingiu a meta) – (35° > SE)

IDEB (Anos finais do ensino fundamental - 6° ao 9° ano) 2019 – 3,8

Meta 4,6 (Não atingiu a meta) – (19° > SE)

IDEB (Ensino médio) 2019 – 2,9

Meta 3,3 (Não atingiu a meta) – (55° > SE)



EDUCAÇÃO

Proporção de crianças entre 0 e 3 anos de idade matriculadas em Creches - 16,2% (43° > SE)

Proporção de crianças entre 4 e 5 anos de idade matriculadas em pré-escolas (2021)– 66,0% (34° > SE)

GARARU

Um pouco de sua história

Gararu (nome em homenagem ao Cacique Gararu) teve suas primeiras povoações surgidas da expansão da pecuária no estado, fato que motivou sua denominação de Curral de Pedra até 1876, quando teve seu nome modificado para Gararu, pela Resolução n. 1.038, de 28 de março deste ano. A elevação do núcleo urbano à categoria de cidade ocorreu somente em 1953, sobretudo, pela ausência de atrativos econômicos mais dinâmicos e pelas condições climáticas. Somando-se a isso, a urbanização da Cidade de Gararu sofreu impacto negativo com o barramento do Rio São Francisco para funcionamento da Usina Hidrelétrica de Xingó, que reduziu tanto a atividade da pesca quanto a da rizicultura, pelo represamento das águas e diminuição da vazão do rio.



Lei de criação - Lei estadual n. 525-A, de 25 de novembro de 1953.



Limites - Ao Norte o Estado de Alagoas separado pelo Rio São Francisco; ao Sul os municípios de Nossa Senhora da Glória e Graccho Cardoso; a Leste os municípios de Itabí e Nossa Senhora de Lourdes e ao Oeste e o município de Porto da Folha



Principais vias de acesso - SE-230; SE- 403; SE-309; SE-310



Clima - Semiárido



Vegetação - Caatinga arbustiva e algumas manchas de caatinga arbórea



Hidrografia - Rio São Francisco e Rio Gararu



Relevo - Superfície Pediplanada e Relevos Dissecados



Area de conservação e preservação



Atrativos Turísticos - Complexo Turístico Orla Ribeirinha, Igreja Matriz Bom Jesus do Retiro, Serra da Melancia, Festa do Santo Cruzeiro, Trilha Buraco de Maria Pereira, Passeio de barco e trilha ecológica, Trilha do Diogo, Caminho de Currais de Pedras, Praias fluviais



População Estimada (2021) – 11.599 (44^a > SE)



Área territorial (2021) – 656,956 km^2 (8^a > SE, com 3,0% do territorial estadual)



Densidade Demográfica (2021) – 17,7 hab/km^2 (75^a > SE)



**Índice de Desenvolvimento Humano Municipal (2010) – 0,564
(Baixo, 61^a > SE)**



2,8 mil famílias beneficiadas com o Auxílio Brasil em março de 2022



Renda Per capita (2010) - R\$225,64 (64° > SE)



Taxa de Mortalidade Infantil¹ – 28.4 (26° > SE)



Taxa média de homicídio doloso² por 100 mil habitantes – 23,0 (37° > SE)

Fonte: IBGE – Censo (2010); DataSus; Ministério da Cidadania..

Nota: ¹ Taxa de mortalidade infantil - média dos últimos três anos (2018, 2019 e 2020); ²Taxa média de homicídios dos últimos três anos (2019, 2020 e 2021)



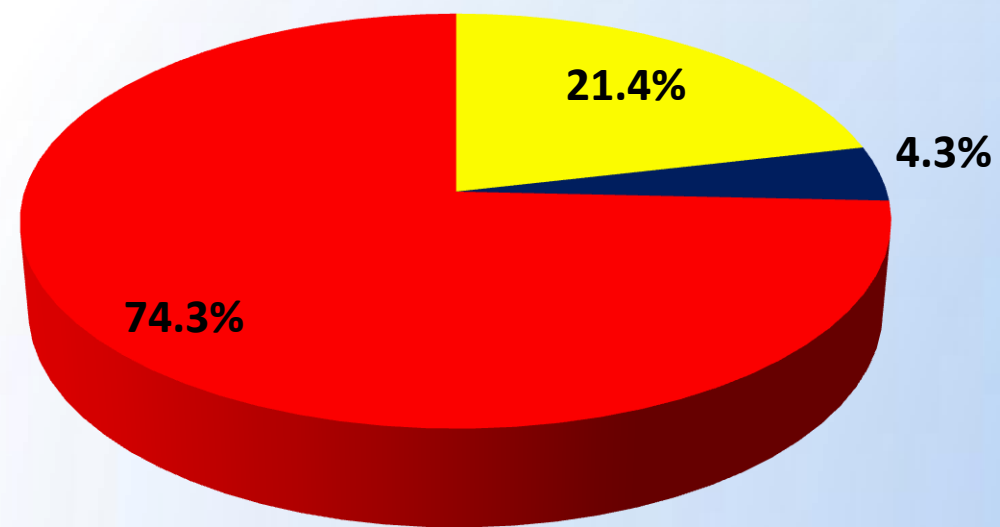
PIB - 2019



PIB R\$ 118,32 milhões

✓ 0,3% em relação ao Estado (50^a > SE)

Valor Adicionado Bruto (VAB) por Grandes Setores (%)



■ Agropecuária ■ Indústria ■ Serviços



Agropecuária – R\$ 24,12 milhões (28^o > SE)



Indústria – R\$ 4,82 milhões (55^o > SE)



Serviços – R\$ 83,93 milhões (50^o > SE)

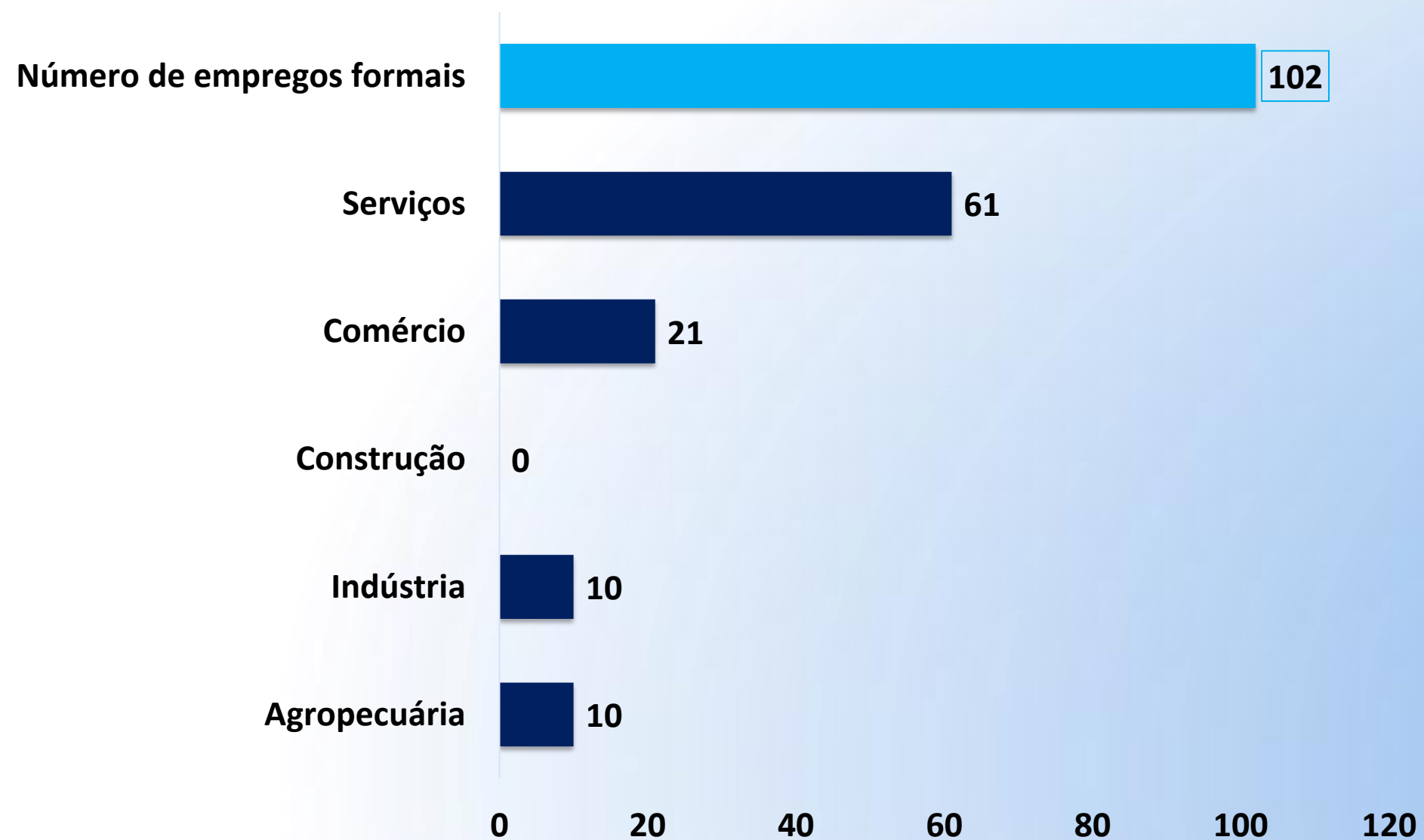
❑ **Valor Adicionado Bruto (VAB) (= PIB – impostos) – R\$ 112,86 milhões**

❑ **PIB per capita R\$ 10.196,44 (66^o > SE)**



EMPREGO

Empregos formais em 2021 - Gararu



Principais segmentos que empregam por setor:

- 6 em obras de infra-estrutura;
- 5 comércio varejista;
- 3 Produção de lavoura temporária.

Mais gerou emprego em 2021:

- 6 obra de infra-estrutura;
- 5 comércio varejista;

Mais perdeu emprego em 2021:

- 5 em fabricação de conservas de frutas



Varição de empregos (2021) - 10



4 Estabelecimentos Industriais (Rais 2020)



Agricultura

Produtos	Valor da Produção (mil reais)	Posição no estado
Feijão (em grão)	300	10º
Milho (em grão)	15.103	17º

Tipo de rebanho	Número de cabeças (2020)	Posição no estado
Galináceos – total	95.240	16º
Bovinos	24.130	17º
Galináceos - galinhas	13.450	18º
Vacas ordenhadas	8.450	4º
Ovinos	6.820	6º
Suíno - total	2.640	4º
Equino	1.680	12º
Caprinos	560	11º
Suíno – matrizes de suínos	360	3º



Pecuária



EDUCAÇÃO

Taxa de Analfabetismo (2010) – 30,0% (17º > SE)

IDEB (Anos iniciais do ensino fundamental - 1º ao 5º ano) 2019 - 4,4

Meta 5,1 (Não atingiu a meta) – (29º > SE)

IDEB (Anos finais do ensino fundamental - 6º ao 9º ano) 2019 – 3,6

Meta 4,0 (Não atingiu a meta) – (34º > SE)

IDEB (Ensino médio) 2019 – 3,4

Meta 3,3 (Não atingiu a meta) – (30º > SE)



EDUCAÇÃO

Proporção de crianças entre 0 e 3 anos de idade matriculadas em Creches – 0%

Proporção de crianças entre 4 e 5 anos de idade matriculadas em pré-escolas (2021)– 56,6% (55° > SE)

MONTE ALEGRE DE SERGIPE

Um pouco de sua história

Monte Alegre, nome atribuído a elemento natural (serra), teve como primeiro núcleo urbano a sede da Fazenda denominada Monte Alegre, tendo sido modificado para Monte Alegre de Sergipe por força da divisão territorial do Estado, estabelecida pela lei n. 525-A, de 1953, que cria o município. A urbanização da Cidade de Monte Alegre de Sergipe é lenta pela ausência de atrativos econômicos mais dinâmicos e pelas condições climáticas do Território onde se insere. Os primeiros registros dos atrativos urbanos do município tratam de “pousada dos caminheiros”, que acessavam, por estradas carroçáveis, tanto o interior de Sergipe quanto do Estado da Bahia, papel que não se consolidou na dinâmica rodoviária contemporânea do estado, ficando a urbanização atrelada à atividade pecuária.



Lei de criação - Lei estadual n. 525-A, de 25 de novembro de 1953.



Limites - Ao Norte com os municípios de Poço Redondo e Porto da Folha; ao Sul com o município de Nossa Senhora da Glória a Leste o Município de Gararu e ao Oeste o Estado da Bahia.



Principais vias de acesso - BR-101, BR-235, SE-230



Clima - Semiárido



Vegetação - Caatinga arbustiva



Hidrografia - Bacia do Rio São Francisco



Relevo - Superfície Pediplanada e Relevos Dissecados em Colinas



Area de conservação e preservação



Atrativos Turísticos - Trilha na caatinga



População Estimada (2021) – 15.315 (37^a > SE)



Área territorial (2021) – 386,912 km² (20^a > SE, com 1,8% do territorial estadual)



Densidade Demográfica (2021) – 39,6 hab/km² (59^a > SE)



**Índice de Desenvolvimento Humano Municipal (2010) – 0,553
(Baixo, 69^a > SE)**



3,9 mil famílias beneficiadas com o Auxílio Brasil em março de 2022



Renda Per capita (2010) - R\$ 213,62 (67° > SE)



Taxa de Mortalidade Infantil¹ – 18,4 (26° > SE)



Taxa média de homicídio doloso² por 100 mil habitantes – 17,7 (54° > SE)

Fonte: IBGE – Censo (2010); DataSus; Ministério da Cidadania..

Nota: ¹ Taxa de mortalidade infantil - média dos últimos três anos (2018, 2019 e 2020); ²Taxa média de homicídios dos últimos três anos (2019, 2020 e 2021)



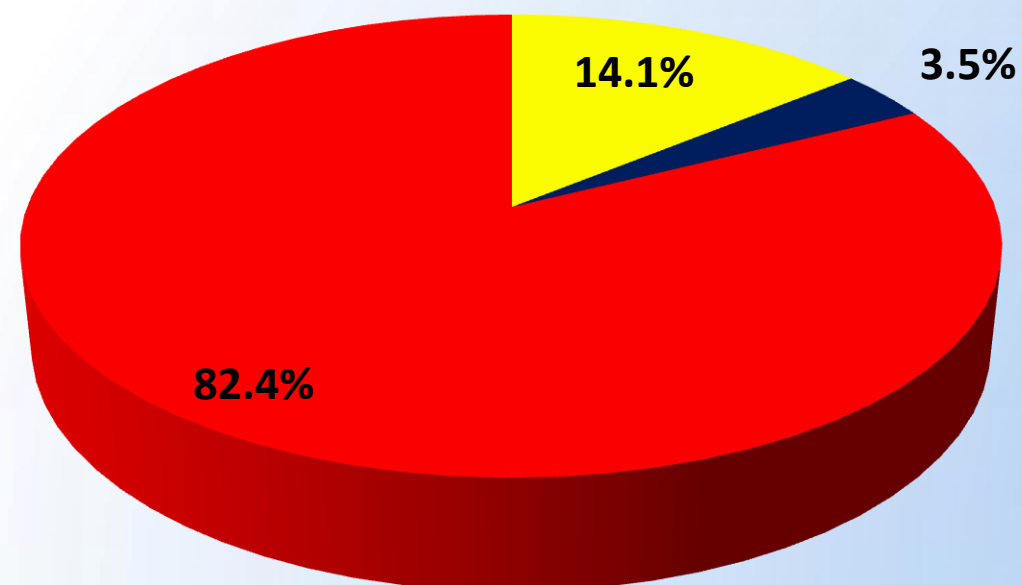
PIB - 2019



PIB R\$ 158,46 milhões

✓ 0,4% em relação ao Estado (44^a > SE)

Valor Adicionado Bruto (VAB) por Grandes Setores (%)



■ Agropecuária ■ Indústria ■ Serviços



Agropecuária – R\$ 20,98 milhões (33° > SE)



Indústria – R\$ 5,19 milhões (52° > SE)



Serviços – R\$ 122,56 milhões (38° > SE)

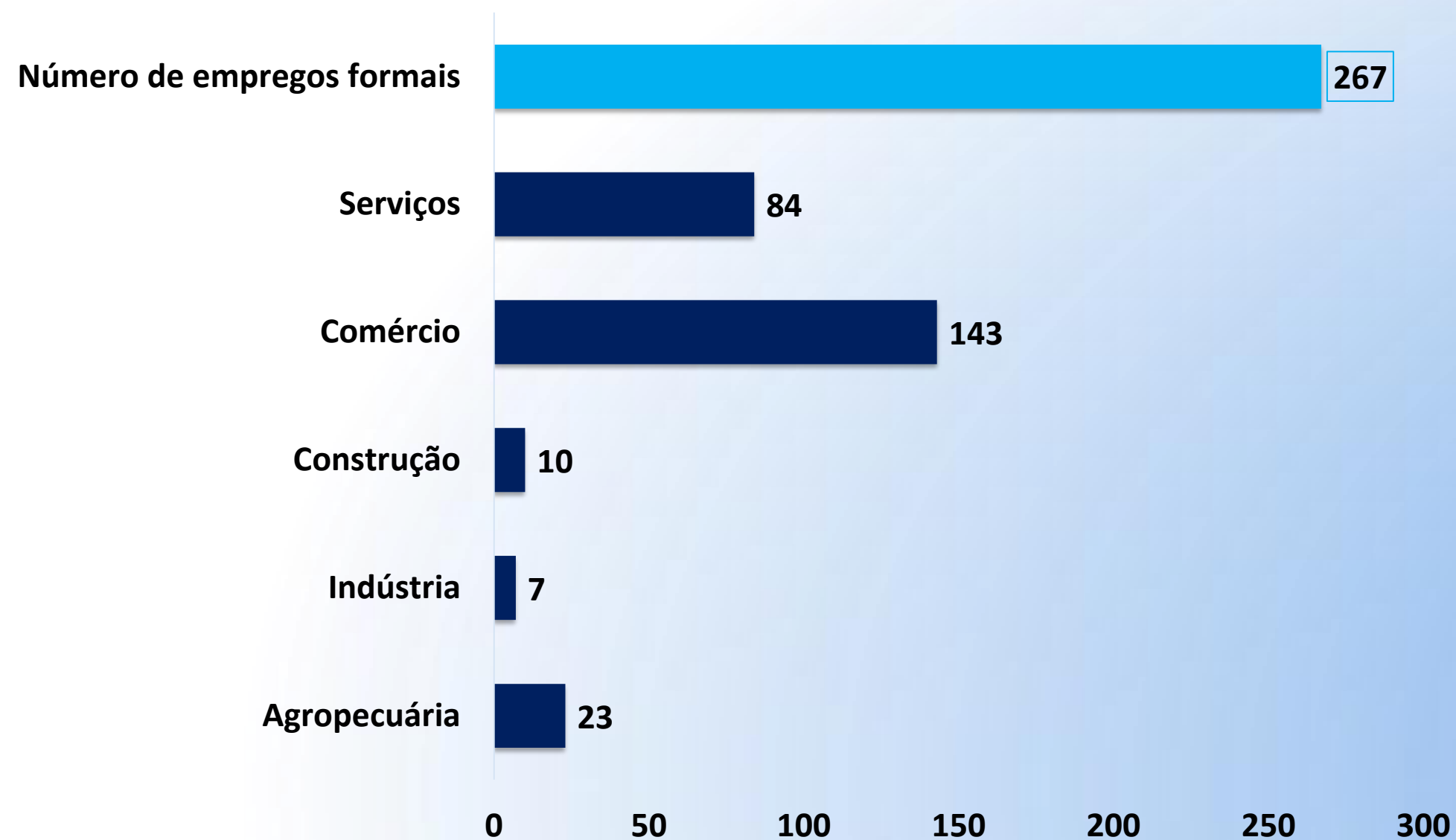
☐ **Valor Adicionado Bruto (VAB) (= PIB – impostos) – R\$ 148,75 milhões**

☐ **PIB per capita R\$ 10,542,43 (62° > SE)**



EMPREGO

Empregos formais em 2021 – Monte Alegre de Sergipe



Varição de empregos (2021) - 27



2 Estabelecimentos Industriais (Rais 2020)



Agricultura

Produtos	Valor da Produção (mil reais)	Posição no estado
Feijão (em grão)	225	13º
Milho (em grão)	11.843	18º

Tipo de rebanho	Número de cabeças (2020)	Posição no estado
Galináceos – total	48.240	31º
Bovinos	24.830	14º
Galináceos - galinhas	9.560	23º
Vacas ordenhadas	7.690	6º
Ovinos	3.270	15º
Suíno - total	1.960	15º
Equino	740	33º
Caprinos	485	14º
Suíno – matrizes de suínos	140	16º



Pecuária



EDUCAÇÃO

Taxa de Analfabetismo (2010) – 33,5% (5º > SE)

IDEB (Anos iniciais do ensino fundamental - 1º ao 5º ano) 2019 – 3,7
Meta 4,4 (Não atingiu a meta) – (70º > SE)

IDEB (Anos finais do ensino fundamental - 6º ao 9º ano) 2019 – 4,1
Meta 4,8 (Não atingiu a meta) – (8º > SE)

IDEB (Ensino médio) 2019 – 3,9
Meta 3,6 (Atingiu e ultrapassou a meta) – (7º > SE)



EDUCAÇÃO

Proporção de crianças entre 0 e 3 anos de idade matriculadas em Creches – 3,4% (70° > SE)

Proporção de crianças entre 4 e 5 anos de idade matriculadas em pré-escolas (2021)– 27,9% (75° > SE)

NOSSA SENHORA DA GLÓRIA

Um pouco de sua história

As primeiras povoações em Nossa Senhora da Glória surgiram em função do rebanho bovino, criações proibidas até dez léguas do litoral, por força da Carta Régia de 1701. A circulação dos rebanhos requeria local para o descanso do gado e dos boiadeiros, fato que motivou o surgimento de muitos municípios sergipano, especialmente no semiárido. A localização da primeira povoação adentrando a Caatinga recebeu a denominação de Boca da Mata, permanecendo assim até 1922, quando assume a sede do 2º Distrito de Paz de Gararu com o nome de Nossa Senhora da Glória, pela Lei estadual n. 835, de 6 de fevereiro do mesmo ano, permanecendo com esta designação no ato da criação do município, em 1928. A urbanização da sede de Nossa Senhora da Glória foi proporcionada pela atividade da pecuária, e, a partir da década de 1980, no conjunto do subsistema urbano-regional de Aracaju, Nossa Senhora da Glória já ocupava a quarta posição, sendo atualmente a centralidade do Território Alto Sertão Sergipano e conhecida como a “Capital do Sertão”.



Lei de criação - Lei estadual n. 1 014, de 26 de setembro de 1928.



Limites - Ao Norte os municípios de Monte Alegre de Sergipe e Gararu; ao Sul dos municípios de Carira, N. S. Aparecida e São Miguel do Aleixo; a Leste os municípios de Feira Nova e Graccho Cardoso e ao Oeste o Estado da Bahia.



Principais vias de acesso - BR -101, BR-235, SE-230



Clima - Semiárido



Vegetação - Caatinga arbustiva associada a pastagens e cultivos



Hidrografia - Bacia do Rio São Francisco; Rio Capivara e Córrego São Domingos.



Relevo - Relevo Dissecado em Colinas Interflúvios Tabulares e superfície pediplanada.



Área de conservação e preservação



Atrativos Turísticos - Igreja Nossa Senhora da Glória; Feira livre, Casa de Doces Dona Nena, Cavalgadas e vaquejadas, Exposição agropecuária e festa do leite, Corrida de Jegues, carnaforró



População Estimada (2021) – 37.715 (10^a > SE)



Área territorial (2021) – 758,429 km² (6^a > SE, com 3,5% do territorial estadual)



Densidade Demográfica (2021) – 49,7 hab/km² (50^a > SE)



**Índice de Desenvolvimento Humano Municipal (2010) – 0,587
(Baixo, 44^a > SE)**



6,8 mil famílias beneficiadas com o Auxílio Brasil em março de 2022



Renda Per capita (2010) - R\$ 310,09 (50° > SE)



Taxa de Mortalidade Infantil¹ – 13,8 (54° > SE)



Taxa média de homicídio doloso² por 100 mil habitantes – 12,5 (62° > SE)

Fonte: IBGE – Censo (2010); DataSus; Ministério da Cidadania..

Nota: ¹ Taxa de mortalidade infantil - média dos últimos três anos (2018, 2019 e 2020); ²Taxa média de homicídios dos últimos três anos (2019, 2020 e 2021)



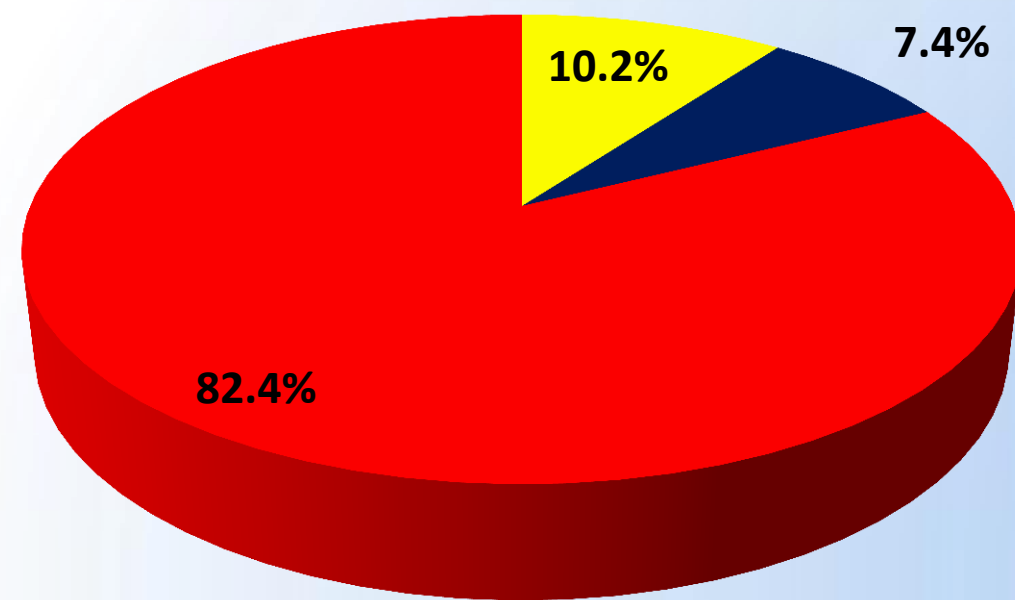
PIB - 2019



PIB R\$ 571,07 milhões

✓ 1,3% em relação ao Estado (13^a > SE)

Valor Adicionado Bruto (VAB) por Grandes Setores (%)



■ Agropecuária ■ Indústria ■ Serviços



Agropecuária – R\$ 52,18 milhões (8^o > SE)



Indústria – R\$ 37,95 milhões (24^o > SE)



Serviços – R\$ 420,60 milhões (8^o > SE)

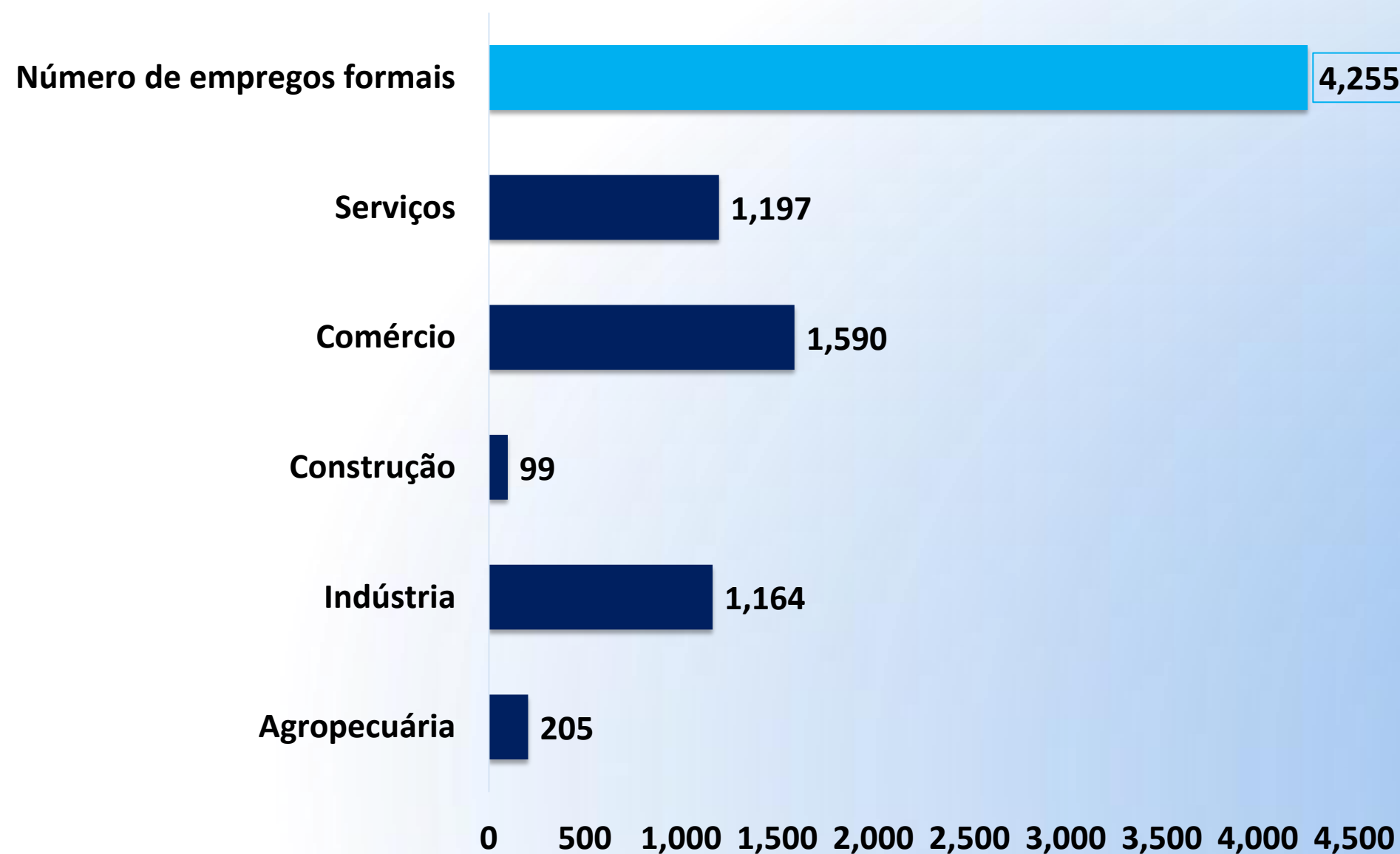
❑ **Valor Adicionado Bruto (VAB) (= PIB – impostos) – R\$ 510,74 milhões**

❑ **PIB per capita R\$ 15,466,17 (21^o > SE)**



EMPREGO

Empregos formais em 2021 – Nossa Senhora da Glória



Principais segmentos que empregam por setor:

- 180 na pecuária;
- 729 em laticínios e 279 em fabricação de móveis;
- 68 obras de alvenaria;
- 1.341 comércio varejista;
- 308 transporte, armazenamento e correios;
- 437 adm. Pública;
- 237 ativ. Informação, adm., comunicação, complementares.

Mais gerou emprego em 2021:

- 71 em laticínios;
- 120 comércio varejista;
- 30 ativ. Informação, adm., comunicação;
- 18 na pecuária.

Mais perdeu emprego em 2021:

- 30 em fabricação de móveis



Varição de empregos (2021) - 402



51 Estabelecimentos Industriais (Rais 2020)



Agricultura

Produtos	Valor da Produção (mil reais)	Posição no estado
Feijão (em grão)	125	17º
Milho (em grão)	52.243	5º

Tipo de rebanho	Número de cabeças (2020)	Posição no estado
Galináceos – total	117.380	12º
Bovinos	43.650	3º
Galináceos - galinhas	19.860	14º
Vacas ordenhadas	15.270	1º
Ovinos	8.730	4º
Suíno - total	8.470	1º
Equino	2.290	4º
Suíno – matrizes de suínos	740	1ª
Caprinos	610	9º



Pecuária



EDUCAÇÃO

Taxa de Analfabetismo (2010) – 26,2% (38° > SE)

IDEB (Anos iniciais do ensino fundamental - 1° ao 5° ano) 2019 – 4,7
Meta 4,8 (Não atingiu a meta) – (15° > SE)

IDEB (Anos finais do ensino fundamental - 6° ao 9° ano) 2019 – 3,0
Meta 4,5 (Não atingiu a meta) – (62° > SE)

IDEB (Ensino médio) 2019 – 3,8
Meta 3,7 (Atingiu e ultrapassou a meta) – (11° > SE)



EDUCAÇÃO

Proporção de crianças entre 0 e 3 anos de idade matriculadas em Creches – 16,8% (42º > SE)

Proporção de crianças entre 4 e 5 anos de idade matriculadas em pré-escolas (2021)– 68,6% (25º > SE)

NOSSA SENHORA DE LOURDES

Um pouco de sua história

O aglomerado urbano chamado Lagoa das Antas, nome dado pela presença desse animal na região, pertenceu ao Município de Canhoba até 1963. Entretanto, em 1953 foi elevado à condição de Vila de Nossa Senhora de Lourdes, com cerca de 600 habitantes, tendo sido criado o Município de Nossa Senhora de Lourdes dez anos depois. A urbanização foi lenta, sobretudo pela ausência de elementos econômicos que assegurassem a sustentabilidade social, ambiental e econômica do mesmo. Os principais atrativos deste processo são os serviços públicos e os equipamentos urbanos, uma vez que a principal atividade econômica do município é a lavoura temporária.



Lei de criação - Lei estadual n. 103-A, de 13 de maio de 1963.



Limites - Ao Norte o município de Gararu; ao Sul o município de Canhoba; ao Leste o Estado de Alagoas separado pelo Rio São Francisco e a Oeste o município de Itabi.



Principais vias de acesso - BR-101, BR-235, SE-200



Clima - Semiárido



Vegetação - Caatinga arbustiva e arbórea



Hidrografia - Bacia do Rio São Francisco; Rio Salgado



Relevo - Dissecados em colinas e interflúvios tabulares



Área de conservação e preservação



Atrativos Turísticos - • Cachoeira Porção das Pedras



População Estimada (2021) – 6.509 (60^a > SE)



Área territorial (2021) – 83,767 km² (62^a > SE, com 0,4% do territorial estadual)



Densidade Demográfica (2021) – 77,7 hab/km² (30^a > SE)



**Índice de Desenvolvimento Humano Municipal (2010) – 0,598
(Baixo, 34^a > SE)**



1,2 mil famílias beneficiadas com o Auxílio Brasil em março de 2022



Renda Per capita (2010) - R\$ 257,96 (52° > SE)



Taxa de Mortalidade Infantil¹ – 0,0 (74° > SE)



Taxa média de homicídio doloso² por 100 mil habitantes – 15,4 (59° > SE)

Fonte: IBGE – Censo (2010); DataSus; Ministério da Cidadania..

Nota: ¹ Taxa de mortalidade infantil - média dos últimos três anos (2018, 2019 e 2020); ²Taxa média de homicídios dos últimos três anos (2019, 2020 e 2021)



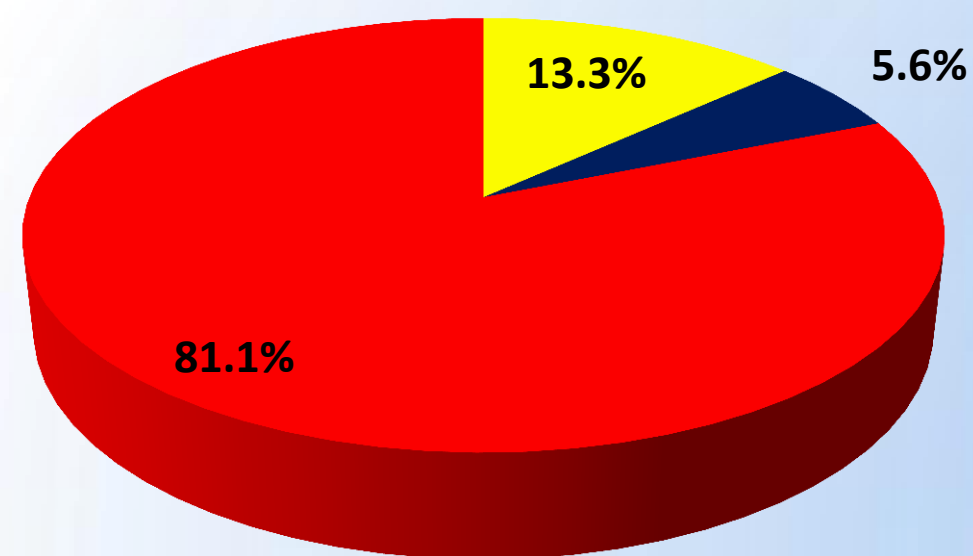
PIB - 2019



PIB R\$ 69,74 milhões

✓ 0,2% em relação ao Estado (63^a > SE)

Valor Adicionado Bruto (VAB) por Grandes Setores (%)



■ Agropecuária ■ Indústria ■ Serviços



Agropecuária – R\$ 8,77 milhões (54^o > SE)



Indústria – R\$ 3,69 milhões (59^o > SE)



Serviços – R\$ 53,53 milhões (61^o > SE)

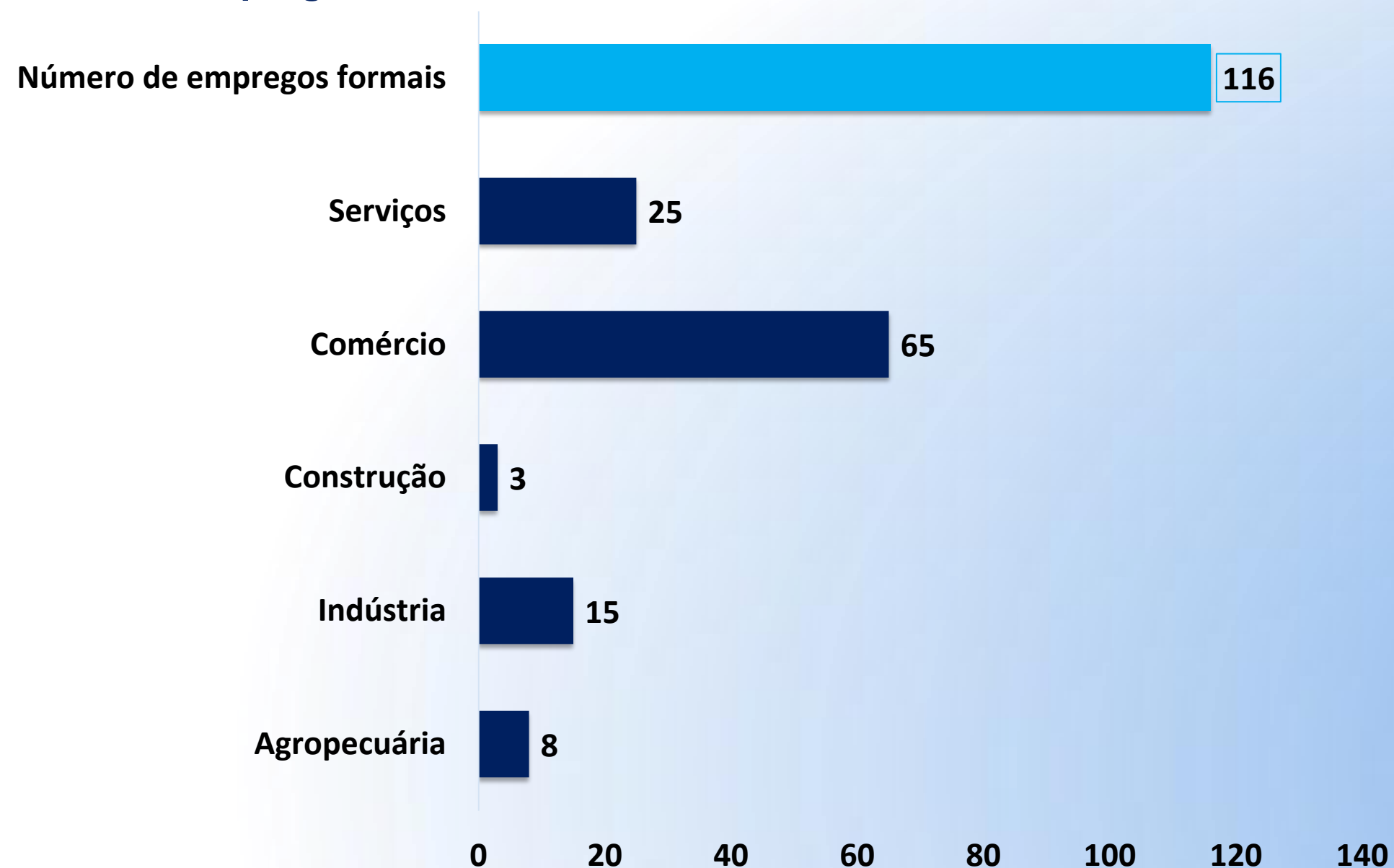
☐ **Valor Adicionado Bruto (VAB) (= PIB – impostos) – R\$ 65,99 milhões**

☐ **PIB per capita R\$ 10.757,98 (58^o > SE)**



EMPREGO

Empregos formais em 2021 – Nossa Senhora de Luordes



Principais segmentos que empregam por setor:

- 55 comércio varejista;
- 15 Captação, Tratamento e Distribuição de água
- 6 Educação Infantil - Pré-Escola;

Mais gerou emprego em 2021:

- 3 Comércio Varejista de Combustíveis para Veículos Automotores

Mais perdeu emprego em 2021:

- 14 Construção de edifícios



Varição de empregos (2021) - -10



1 Estabelecimentos Industriais (Rais 2020)



Agricultura

Produtos	Valor da Produção (mil reais)	Posição no estado
Milho (em grão)	3.222	29º
Mandioca	6	59º
Feijão (em grão)	8	65º

Tipo de rebanho	Número de cabeças (2020)	Posição no estado
Galináceos – total	75.640	25º
Galináceos - galinhas	55.355	3º
Bovinos	8.230	42º
Vacas ordenhadas	2.880	15º
Suíno - total	1.200	23º
Ovinos	710	47º
Equino	465	49º
Suíno – matrizes de suínos	70	32º
Caprinos	60	49º



Pecuária



EDUCAÇÃO

Taxa de Analfabetismo (2010) – 26,9% (33° > SE)

IDEB (Anos iniciais do ensino fundamental - 1° ao 5° ano) 2019 – 4,2
Meta 4,8 (Não atingiu a meta) – (44° > SE)

IDEB (Anos finais do ensino fundamental - 6° ao 9° ano) 2019 – 4,3
Meta 4,9 (Não atingiu a meta) – (4° > SE)

IDEB (Ensino médio) 2019 – 3,6
Meta 3,6 (Atingiu a meta) – (17° > SE)



EDUCAÇÃO

Proporção de crianças entre 0 e 3 anos de idade matriculadas em Creches – 1,1% (72º > SE)

Proporção de crianças entre 4 e 5 anos de idade matriculadas em pré-escolas (2021)– 84,4% (3º > SE)

POÇO REDONDO

Um pouco de sua história

O aglomerado urbano de Curralinho, o mais antigo povoado de Poço Redondo, desponta em função da expansão do rebanho bovino e da atividade algodoeira e da presença do Rio São Francisco. O segundo Aglomerado por se localizar no entorno do Rio Jacaré recebeu o nome de Poço de Cima e atualmente recebe a sede de Poço Redondo. A área do município pertencia a de Porto a Folha, tendo sido desmembrada, em 1953, quando foi criado o município de Poço Redondo. A urbanização teve como maior atrativo a expansão da pecuária, haja vista a decadência da atividade algodoeira, sendo em 2021, o município com a maior produção de leite de vaca de Sergipe e o quarto maior produtor entre os municípios nordestinos.



Lei de criação - Lei estadual n. 525-A, de 25 de novembro de 1953.



Limites - Ao Norte o Estado de Alagoas separado pelo Rio São Francisco; ao Sul o Estado da Bahia; a Leste os municípios de Porto da Folha e Monte Alegre de Sergipe e ao Oeste o município de Canindé do São Francisco



Principais vias de acesso - BR -101, BR-235, SE-230



Clima - Semiárido



Vegetação - Caatinga arbustiva com presença de áreas de solo exposto e vegetação de floresta estacional no topo da Serra da Guia.



Hidrografia - Bacia do Rio São Francisco, Rio Jacaré e Rio Marroquinho.



Relevo - Superfície Pediplanada e Relevos Dissecados



Área de conservação e preservação - Encostas da Serra Negra (da Guia) e Monumento Natural Grotta do Angico - Decreto 24.922 de 21 de dezembro de 2007.



Atrativos Turísticos - Grotta do Angico, Centro de artesanato, Túmulo de Lampião e dos cangaceiros



População Estimada (2021) – 35.461 (11^a > SE)



Área territorial (2021) – 1.220,426 km² (5^a > SE, com 5,6% do territorial estadual)



Densidade Demográfica (2021) – 29,1 hab/km² (69^a > SE)



**Índice de Desenvolvimento Humano Municipal (2010) – 0,529
(Baixo, 75^a > SE)**



7,2 mil famílias beneficiadas com o Auxílio Brasil em março de 2022



Renda Per capita (2010) - R\$ 197,81 (71° > SE)



Taxa de Mortalidade Infantil¹ – 16,9 (31° > SE)



Taxa média de homicídio doloso² por 100 mil habitantes – 16,2 (57° > SE)

Fonte: IBGE – Censo (2010); DataSus; Ministério da Cidadania..

Nota: ¹ Taxa de mortalidade infantil - média dos últimos três anos (2018, 2019 e 2020); ²Taxa média de homicídios dos últimos três anos (2019, 2020 e 2021)



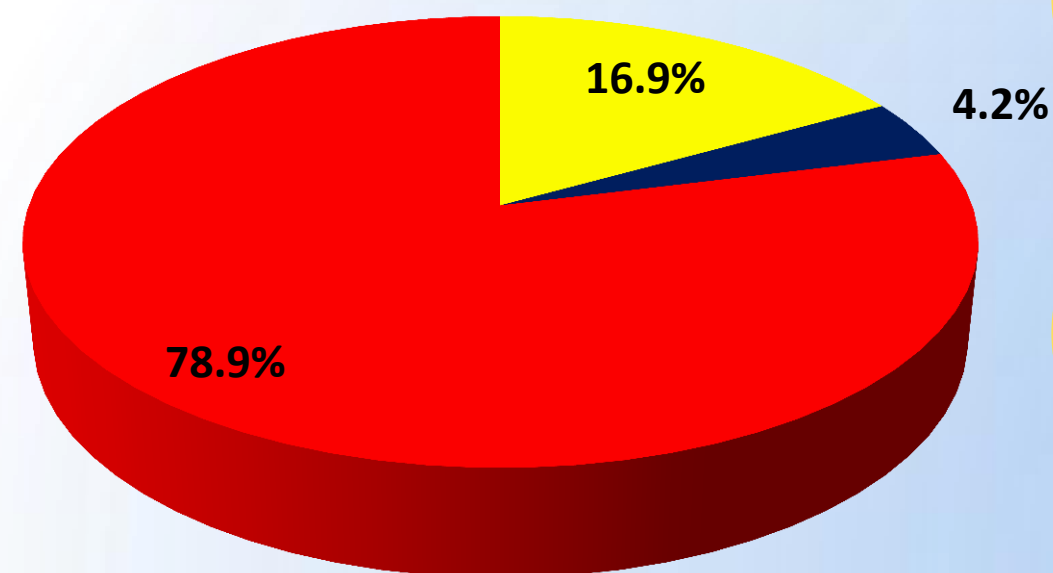
PIB - 2019



PIB R\$ 316,79 milhões

✓ 0,7% em relação ao Estado (23^a > SE)

Valor Adicionado Bruto (VAB) por Grandes Setores (%)



■ Agropecuária ■ Indústria ■ Serviços



Agropecuária – R\$ 51,11 milhões (10^o > SE)



Indústria – R\$ 12,60 milhões (38^o > SE)



Serviços – R\$ 237,83 milhões (20^o > SE)

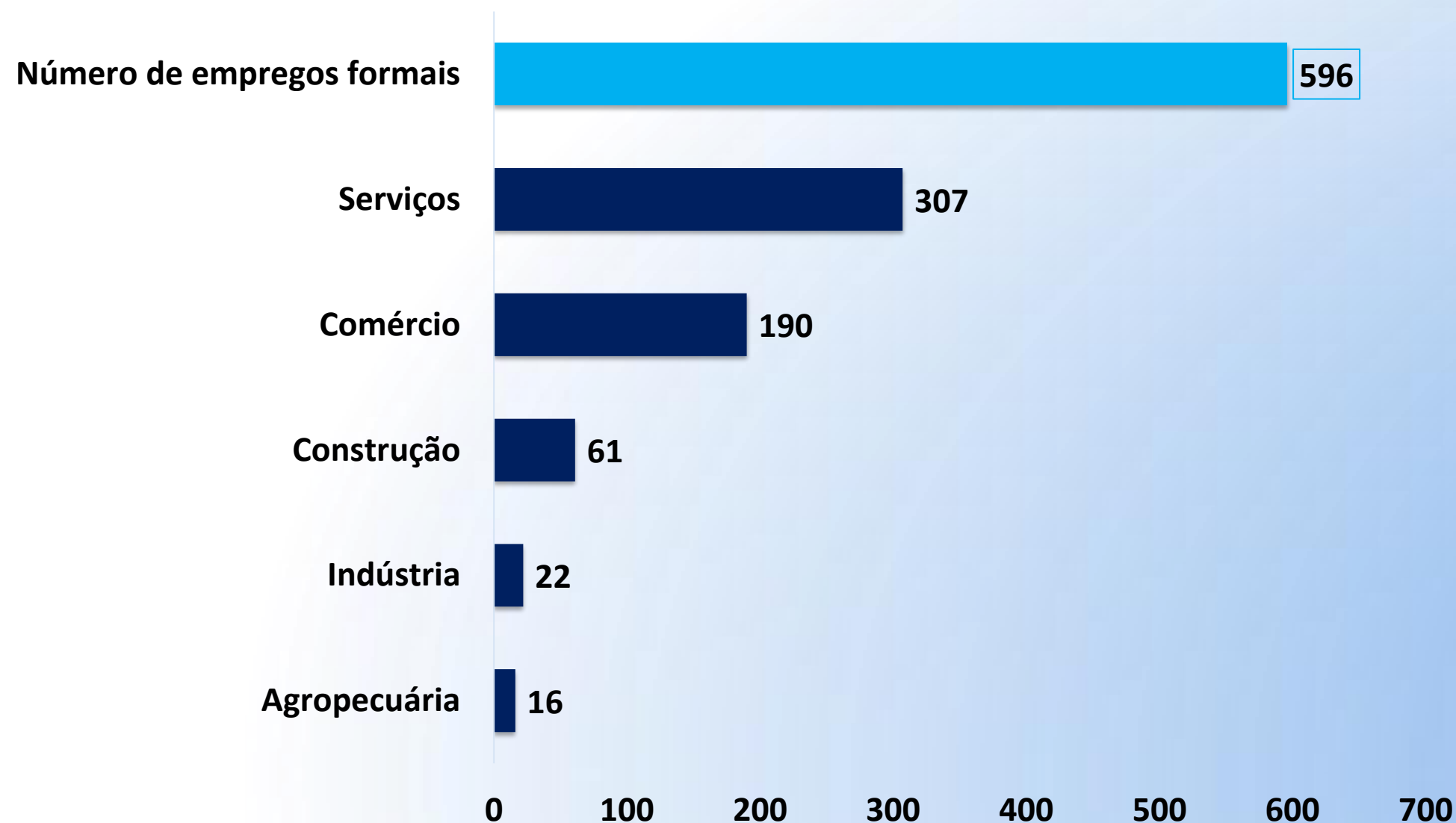
☐ **Valor Adicionado Bruto (VAB) (= PIB – impostos) – R\$ 301,54 milhões**

☐ **PIB per capita R\$ 9.109,81 (66^o > SE)**



EMPREGO

Empregos formais em 2021 – Poço Redondo



Principais segmentos que empregam por setor:

- 6 8 pecuária e 8 milho;
- 21 água e esgoto;
- 68 construção de edifícios;
- 176 comércio varejista;
- 262 administração pública.

Mais gerou emprego em 2021:

- 31 comércio varejista;
- 28 construção de edifícios;
- 13 água e esgoto

Mais perdeu emprego em 2021:

- 5 alojamento e alimentação



Varição de empregos (2021) - 79



8 Estabelecimentos Industriais (Rais 2020)



Agricultura

Produtos	Valor da Produção (mil reais)	Posição no estado
Goiaba	2.888	1º
Feijão (em grão)	864	2º
Mandioca	5.040	2º
Banana (cacho)	890	9º
Manga	50	13º
Milho (em grão)	2.599	30º
Coco-da-baía	14	35º

Tipo de rebanho	Número de cabeças (2020)	Posição no estado
Galináceos – total	82.310	22º
Bovinos	42.780	4º
Galináceos - galinhas	21.340	12º
Vacas ordenhadas	14.970	2º
Ovinos	9.780	3º
Suíno - total	2.320	13
Equino	2.170	5º
Caprinos	1.810	3º
Suíno – matrizes de suínos	220	7º



Pecuária



EDUCAÇÃO

Taxa de Analfabetismo (2010) – 35,5% (2º > SE)

IDEB (Anos iniciais do ensino fundamental - 1º ao 5º ano) 2019 – 3,8

Meta 4,4 (Não atingiu a meta) – (63º > SE)

IDEB (Anos finais do ensino fundamental - 6º ao 9º ano) 2019 – 2,8

Meta 4,0 (Não atingiu a meta) – (67º > SE)

IDEB (Ensino médio) 2019 – 2,8

Meta 3,1 (Não atingiu a meta) – (58º > SE)



EDUCAÇÃO

Proporção de crianças entre 0 e 3 anos de idade matriculadas em Creches – 3,7% (69° > SE)

Proporção de crianças entre 4 e 5 anos de idade matriculadas em pré-escolas (2021)– 48,2% (72° > SE)

PORTO DA FOLHA

Um pouco de sua história

A primeira povoação do Território Alto Sertão Sergipano se deu em terras de Porto da Folha, com uma série de mudanças de nomes e locais: Ilha do Ouro, Porto Principal, Ilha de São Pedro e Curral do Buraco. Este último, por força da Lei n. 194, de 11 de novembro de 1896, foi elevado à condição de cidade, com a denominação de Porto da Folha. A expansão do gado foi e é o maior atrativo para a urbanização de Porto da Folha.



Lei de criação - Lei estadual n. 194, de 11 de novembro de 1896.



Limites - Ao Norte com o Estado de Alagoas separado pelo Rio São Francisco; ao Sul o município de Monte Alegre de Sergipe; a Leste o município de Gararu; e a Oeste o município de Poço Redondo



Principais vias de acesso - BR -101, BR-235, SE-200, SE-425



Clima - Semiárido



Vegetação - Caatinga arbustiva e arbórea



Hidrografia - Bacia do Rio São Francisco, Rio Capivara



Relevo - Superfície Pediplanada e Relevos Dissecados em Colina e Interflúvios Tabulares



Área de conservação e preservação - Terra Indígena dos povos Kariris-Xocós



Atrativos Turísticos – Igreja Matriz Nossa Senhora da Conceição, Ilha de São Pedro, Ilha do Ouro, Quilombo Mocambo, Aldeia dos Índios Xokó, Festa do Vaqueiro



População Estimada (2021) – 28.788 (18^a > SE)



Área territorial (2021) – 878,043 km² (5^a > SE, com 4,0% do territorial estadual)



Densidade Demográfica (2021) – 32,8 hab/km² (66^a > SE)



**Índice de Desenvolvimento Humano Municipal (2010) – 0,568
(Baixo, 58^a > SE)**



6,8 mil famílias beneficiadas com o Auxílio Brasil em março de 2022



Renda Per capita (2010) - R\$ 219,28 (65° > SE)



Taxa de Mortalidade Infantil¹ – 19.3 (21° > SE)



Taxa média de homicídio doloso² por 100 mil habitantes – 20,9 (42° > SE)

Fonte: IBGE – Censo (2010); DataSus; Ministério da Cidadania..

Nota: ¹ Taxa de mortalidade infantil - média dos últimos três anos (2018, 2019 e 2020); ²Taxa média de homicídios dos últimos três anos (2019, 2020 e 2021)



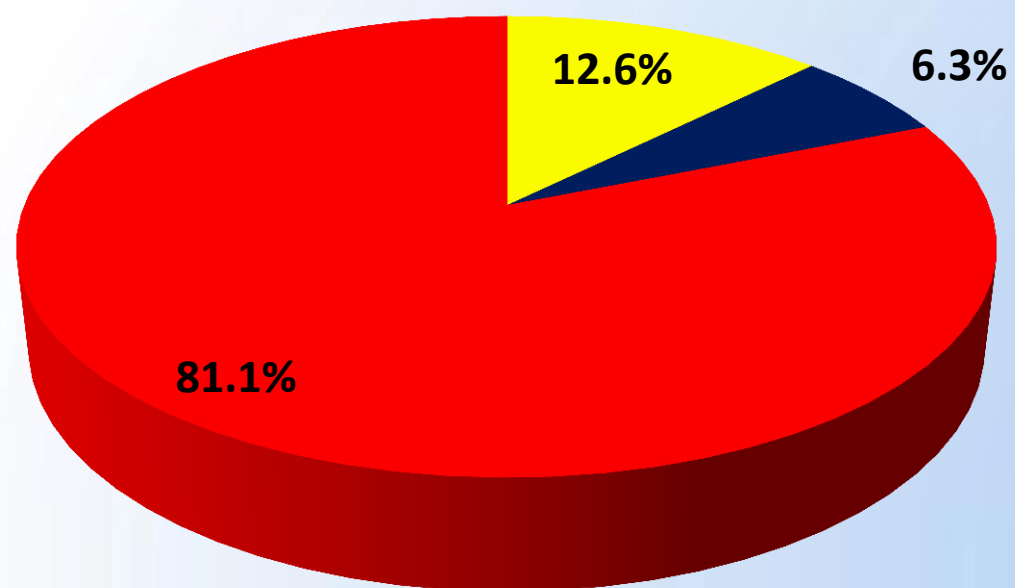
PIB - 2019



PIB R\$ 284,61 milhões

✓ 0,6% em relação ao Estado (28^a > SE)

Valor Adicionado Bruto (VAB) por Grandes Setores (%)



■ Agropecuária ■ Indústria ■ Serviços



Agropecuária – R\$ 33,96 milhões (21^o > SE)



Indústria – R\$ 16,76 milhões (33^o > SE)



Serviços – R\$ 217,95 milhões (22^o > SE)

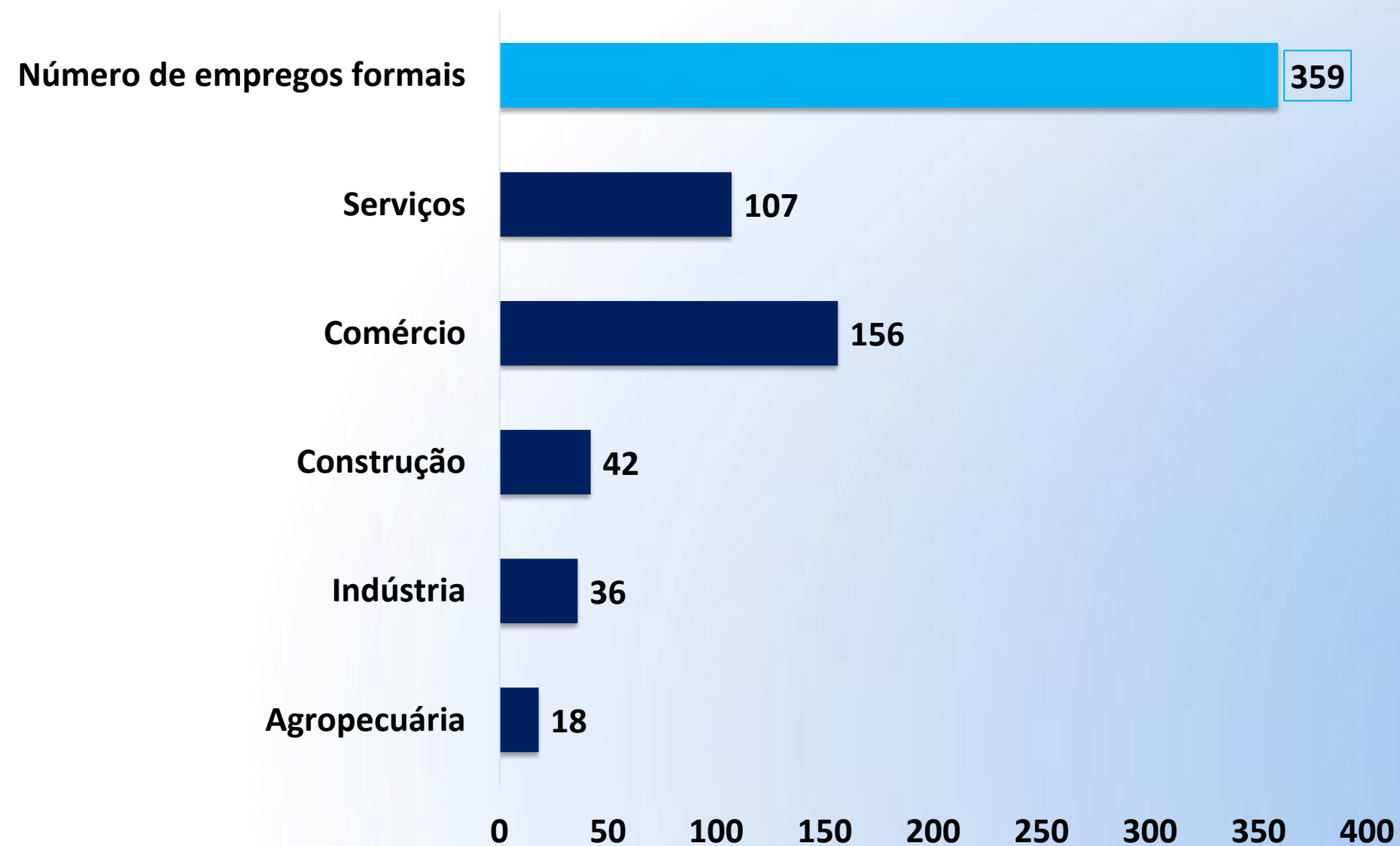
☐ **Valor Adicionado Bruto (VAB) (= PIB – impostos) – R\$ 268,66 milhões**

☐ **PIB per capita R\$ 9.952,90 (69^o > SE)**



EMPREGO

Empregos formais em 2021 – Porto da Folha



Principais segmentos que empregam por setor:

148 comércio varejista



Varição de empregos (2021) - 3



11 Estabelecimentos Industriais (Rais 2020)



Agricultura

Produtos	Valor da Produção (mil reais)	Posição no estado
Feijão (em grão)	88	21º
Milho (em grão)	5.686	21º
Banana (cachos)	226	30º

Tipo de rebanho	Número de cabeças (2020)	Posição no estado
Galináceos – total	120.620	10º
Bovinos	38.960	5º
Galináceos - galinhas	21.350	11º
Vacas ordenhadas	11.890	3º
Suíno - total	6.050	2º
Ovinos	5.820	9º
Equino	1.950	8º
Caprinos	1.230	4º
Suíno – matrizes de suínos	420	2º



Pecuária



EDUCAÇÃO

Taxa de Analfabetismo (2010) – 29,1% (21° > SE)

IDEB (Anos iniciais do ensino fundamental - 1° ao 5° ano) 2019 – 4,0

Meta 4,5 (Não atingiu a meta) – (55° > SE)

IDEB (Anos finais do ensino fundamental - 6° ao 9° ano) 2019 – 3,4

Meta 4,4 (Não atingiu a meta) – (48° > SE)

IDEB (Ensino médio) 2019 – 3,3

Meta 3,2 (Atingiu e ultrapassou a meta) – (38° > SE)



EDUCAÇÃO

Proporção de crianças entre 0 e 3 anos de idade matriculadas em Creches – 5,4% (68° > SE)

Proporção de crianças entre 4 e 5 anos de idade matriculadas em pré-escolas (2021)– 56,8% (53° > SE)

REFERENCIAS

CENTRAL DE INFORMAÇÕES COMERCIAIS LTDA (CINFORM). **HISTÓRIA DOS MUNICÍPIOS**: um jeito fascinante de conhecer Sergipe. Aracaju: CINFORM, 2002.

INSTITUTO BRASILEIRO DE GEOGRAFIA E ESTATÍSTICA (IBGE). Censo 2010.

INSTITUTO BRASILEIRO DE GEOGRAFIA E ESTATÍSTICA (IBGE). Enciclopédia dos Municípios Brasileiros, 1959.

INSTITUTO BRASILEIRO DE GEOGRAFIA E ESTATÍSTICA (IBGE). **Censo Agropecuário 2017**.

INSTITUTO BRASILEIRO DE GEOGRAFIA E ESTATÍSTICA (IBGE). Produção Agrícola Municipal, 2021.

INSTITUTO BRASILEIRO DE GEOGRAFIA E ESTATÍSTICA (IBGE). PESQUISA DA PECUÁRIA MUNICIPAL, 2021.

MINISTÉRIO DA ECONOMIA. Novo Caged, 2021.

MINISTÉRIO DA ECONOMIA. Rais, 2021.

MINISTÉRIO DA EDUCAÇÃO – INEP, 2021.

MINISTÉRIO DA SAÚDE - DataSUS, 2021.

MINISTÉRIO DO MEIO AMBIENTE - Instituto Chico Mendes de Conservação da Biodiversidade, 2021.

FUNDAÇÃO ABRINQ, 2021 - <https://observatoriocrianca.org.br/>.

SANTOS, Aldeci Figueiredo; ANDRADE, José Augusto. **DELIMITAÇÃO E REGIONALIZAÇÃO DO BRASIL SEMI-ÁRIDO**: Sergipe. Aracaju: UFS, 1992.

UNIVERSIDADE TIRADENTES. **Sergipe Panorâmico**. Aracaju: UNIT, 2002.

Secretaria de Estado Geral de Governo

Secretário

José Carlos Felizola Soares Filho

FICHA TÉCNICA

Superintendência Especial de Planejamento, Monitoramento e Captação de Recursos (SUPERPLAN) Superintendente

Francisco Marcel Freire Resende

Observatório de Sergipe

Coordenador

Ciro Brasil de Andrade

Gerente de Estudos e Pesquisas

Michele Santos Oliveira Doria

Equipe Técnica

Gleideneides Teles dos Santos

Hérica Santos da Silva

Isabel Maria Paixão Vieira

Fernanda dos Santos Lopes Cruz

Acacia Maria Barros Souza

Cleverton dos Santos